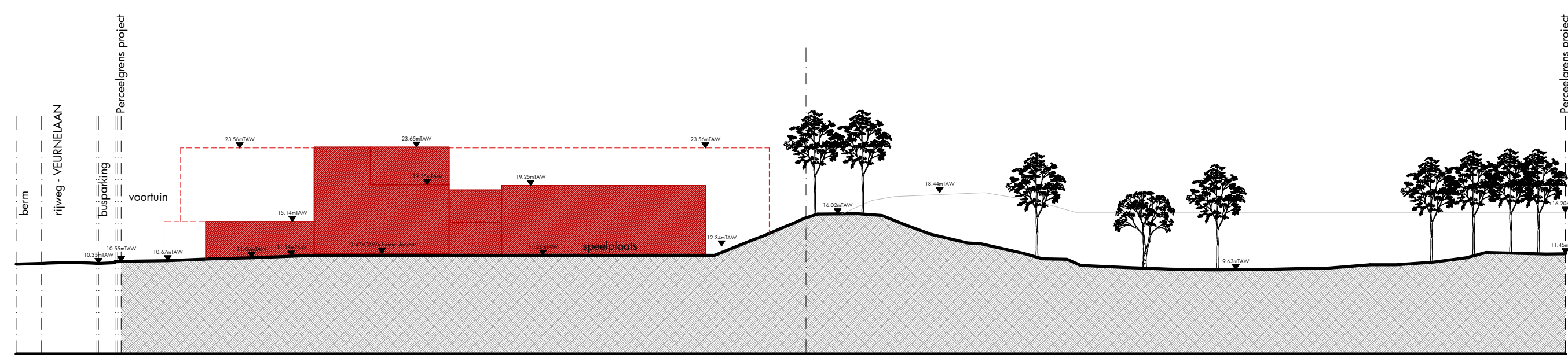
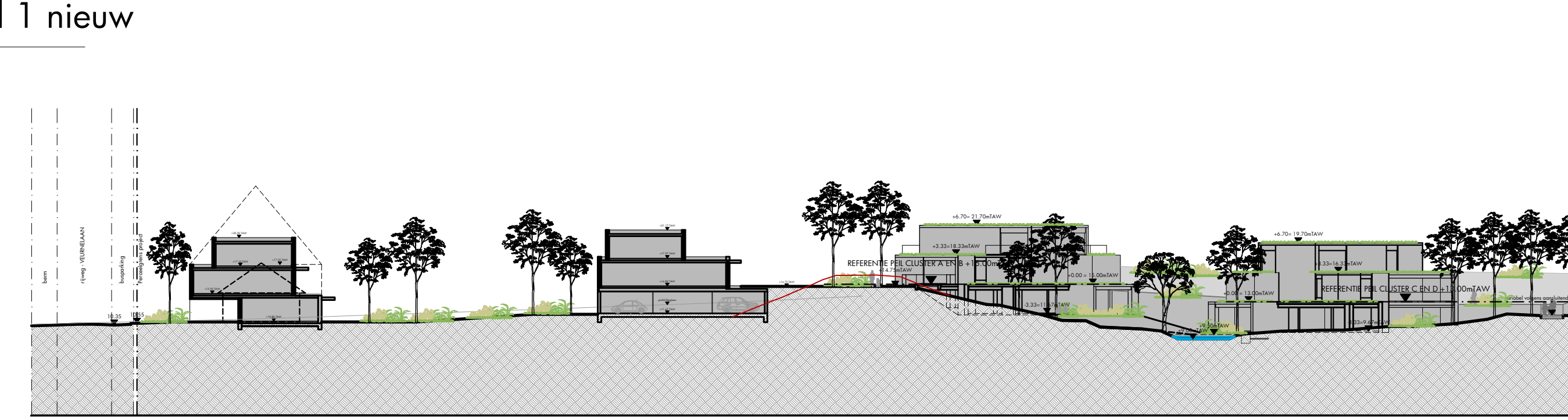


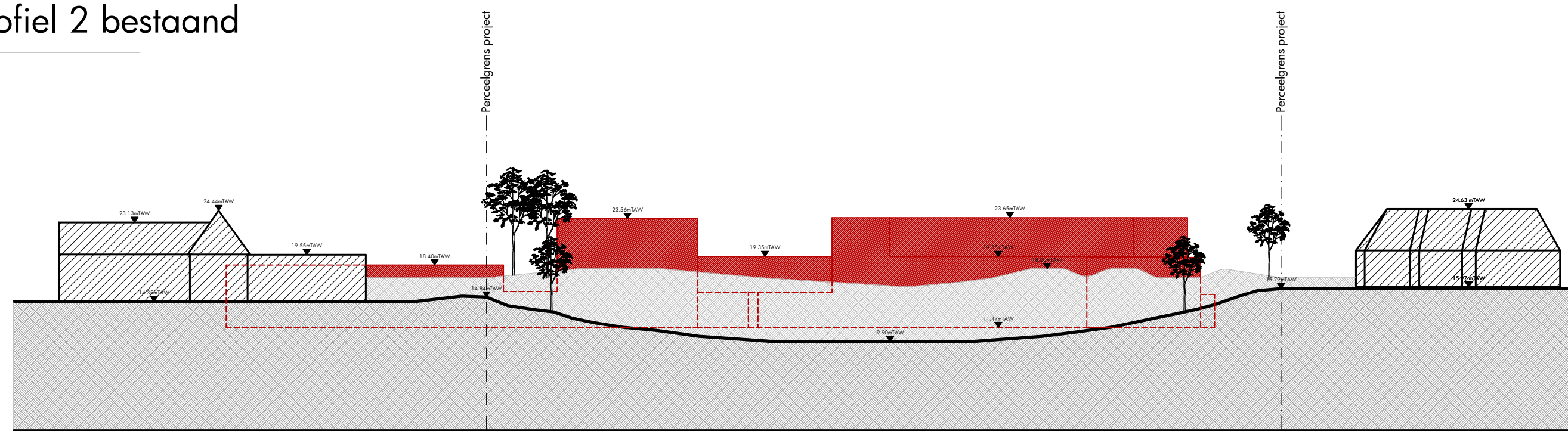
1/500 | Terreinprofiel 1 bestaand



1/500 | Terreinprofiel 1 nieuw



1/500 | Terreinprofiel 2 bestaand



1/500 | Terreinprofiel 2 nieuw



1/500 | Inplantingsplan bestaand



1/500 | Inplantingsplan nieuw



<b>LIGGING</b>	
provincie:	West-Vlaanderen
gemeente/stad:	8670 Koksijde
ligging:	Vlaamse 43
lok. sectie:	3e Adm. Sec. A nr. 7368 en 736c
verklaring/BPA:	NVT

## TYPE PLAN

Het bouwen van 51 ééngezinswoningen,  
na het slopen van een voormalig  
schoolgebouw voor zeeklassen

<b>NIUWE TOESTAND</b>	
<input type="checkbox"/> andersverval <input type="checkbox"/> andersverval <input type="checkbox"/> andersverval <input type="checkbox"/> nieuw <input type="checkbox"/> (n.v.t.)	<input type="checkbox"/> architecturale toets <input type="checkbox"/> gebouwen <input type="checkbox"/> andere funct. <input type="checkbox"/> andere (n.v.t.)
> Inplantingsplan bestaand/nieuw > Terreinprofiel bestaand/nieuw	school: 1/200 bladen: 1 / 4 datum: 13/11/2025

Wijziging:

---



---



---



---

dossiernr: 828.20